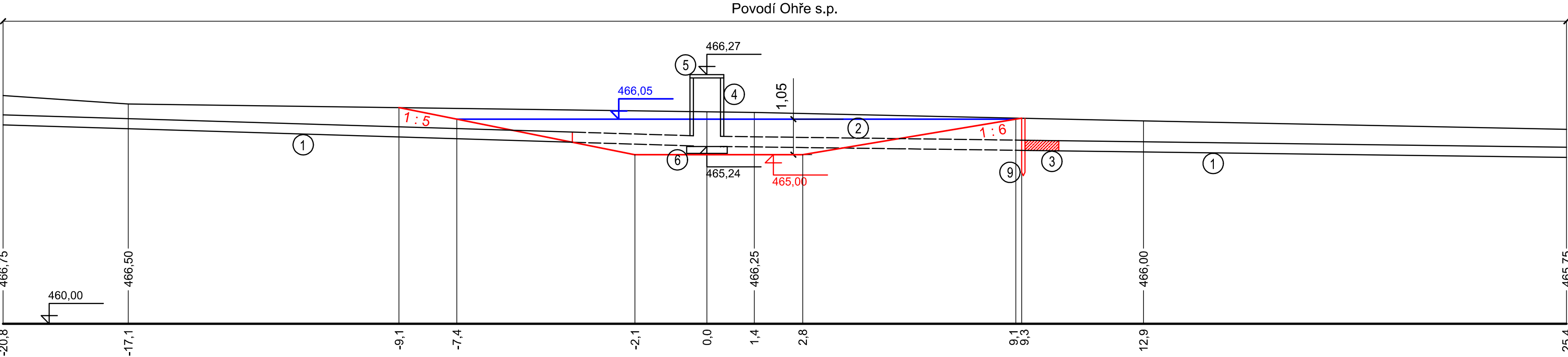
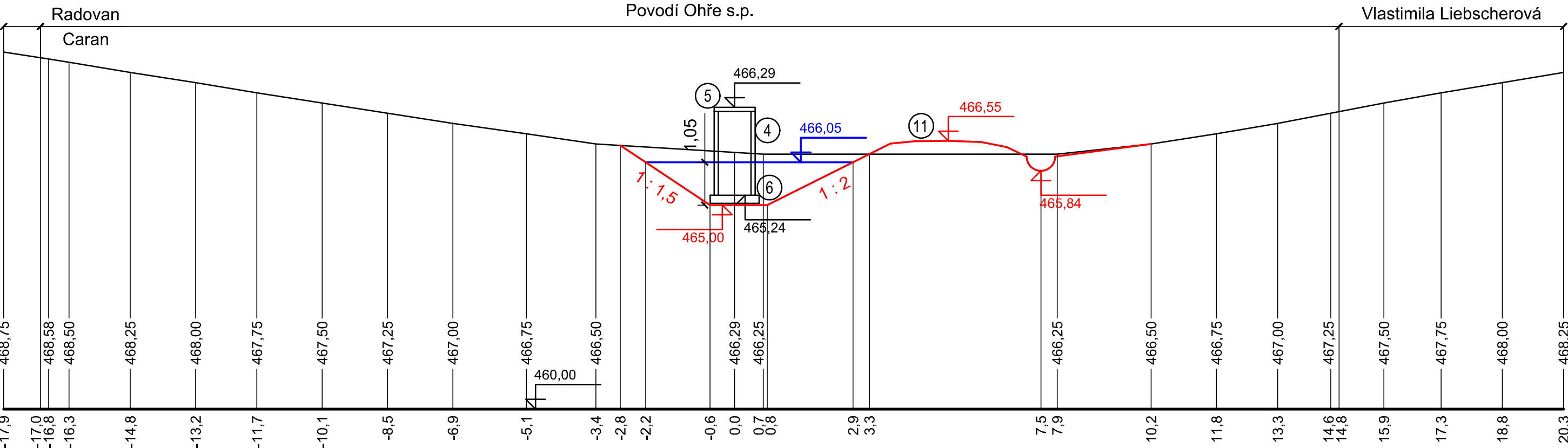


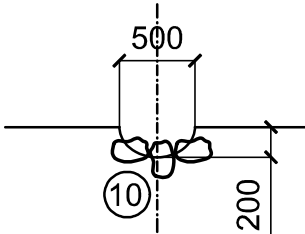
PŘÍČNÉ ŘEZY 1 : 100
K - K'



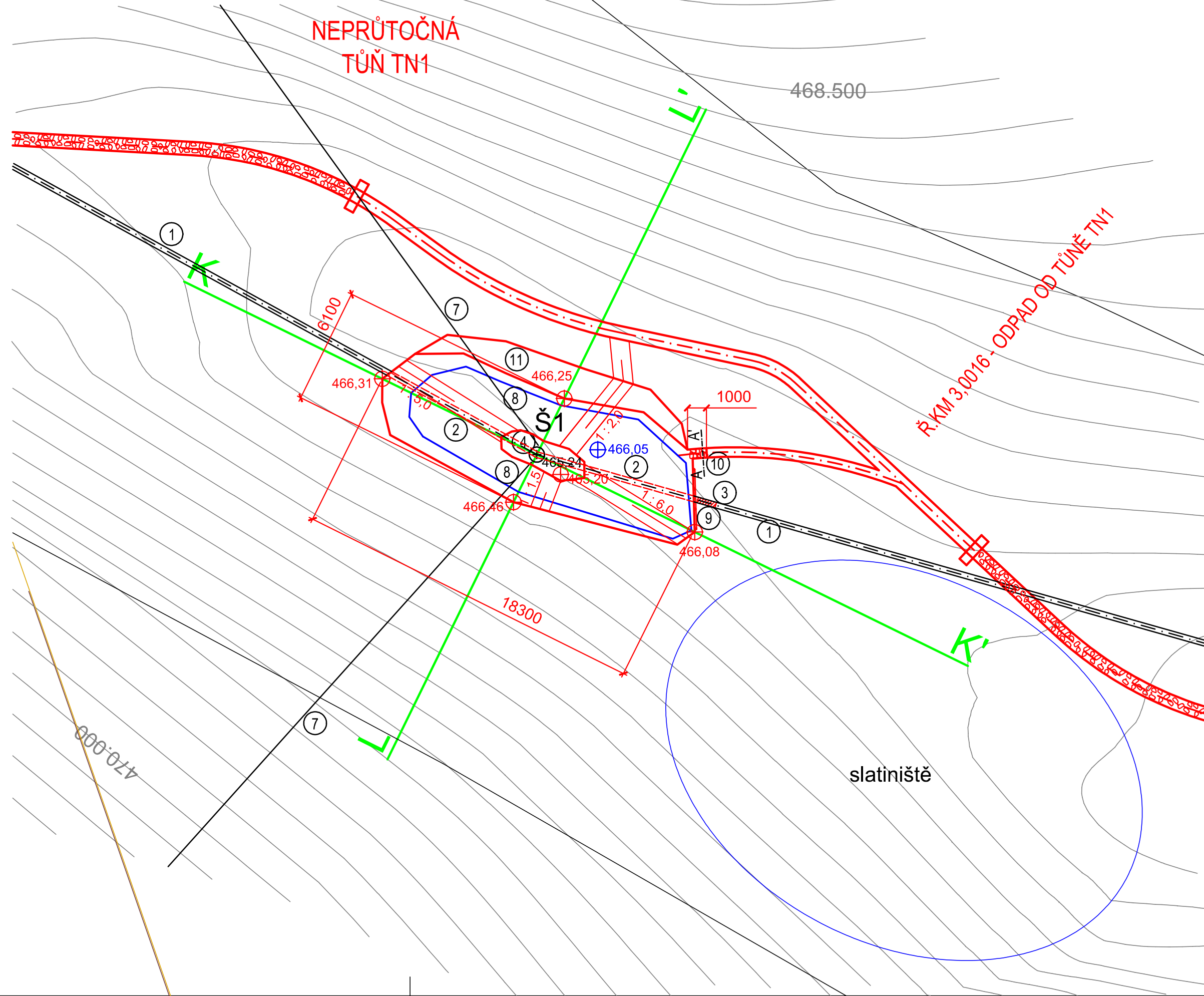
L - L'



ŘEZ A-A'
M 1 : 50



SITUACE 1 : 200



- 1 STÁVAJÍCÍ POTRUBÍ DN 300 (AZBESTOCEMENT) - PONECHAT
- 2 STÁVAJÍCÍ POTRUBÍ DN 300 (AZBESTOCEMENT) - ODSTRANIT V PROSTORU TUNĚ
- 3 ZABETONOVÁNÍ STÁVAJÍCÍHO POTRUBÍ DN 300 (AZBESTOCEMENT) NA DÉLKU 1 m
- 4 STÁVAJÍCÍ ŠACHTA (BETON) - ODSTRANIT
- 5 KRYCÍ DESKA ŠACHTY VÝŠKY 0,1 m (BETON) - ODSTRANIT
- 6 BETONOVÝ ZÁKLAD ŠACHTY VÝŠKY 0,2 m - ODSTRANIT
- 7 SVDNÝ DRĚN (TRATIVODKA - CIHLA, DN 100) - PONECHAT
- 8 SVDNÝ DRĚN (TRATIVODKA - CIHLA, DN 100) - ODSTRANIT V PROSTORU TUNĚ
- 9 TĚSNÍCÍ CLONA (VIZ VÝKRES D.3.14)
- 10 VÝTOK Z TUNĚ - KAMENNÁ ROVNANINA NA DÉLKU 1 m (HMOTNOST KAMENŮ DO 80 kg)
- 11 ZEMNÍ VAL - HUTNĚNÍ PO 200 mm NA 95% PS

CHARAKTERISTIKY TUNĚ

KÓTA DNA - 465,00 m n.m.
KÓTA HLADINY - 466,05 m n.m.
PLOCHA HLADINY - 73 m2
OBJEM VODY - 42 m3

INVESTOR: POVODÍ OHŘE, s.p.	VYPRACOVAL: Ing. K. VRÁNA, Ing. M. VEJVALKOVÁ, Ing. K. VEJVALKOVÁ		KV+MV AQUA s.r.o. Dominova 2463/15 158 00 Praha 5	
KRAJ KARLOVARSKÝ	KATASTRÁLNÍ ÚZEMÍ: JEDLIČNÁ, POUSTKA U FRANTIŠKOVÝCH LÁZNÍ			
IDVT (DVOREČSKÝ P.): 10221999	IDVT (LBP DVOREČSKÉHO P.): 10236164	ČÍSLO HYDROLOGICKÉHO POŘADÍ: 1-13-01-0190-0-00		
AKCE:			DATUM: 5/2022	
REVITALIZACE DVOREČSKÉHO POTOKA A LBP DVOREČSKÉHO POTOKA				
PŘÍLOHA: DVOREČSKÝ POTOK NEPRŮTOČNÁ TŮŇ TN1			STUPEŇ: DUSP + DPS	
			Č.PŘÍLOHY: D.3.8	
1 : 200, 1 : 100			POČET A4: 5 A4	